



**КОМИТЕТ ИМУЩЕСТВЕННЫХ ОТНОШЕНИЙ
АДМИНИСТРАЦИИ ПЕРМСКОГО МУНИЦИПАЛЬНОГО ОКРУГА**

РЕШЕНИЕ

о размещении объектов № 2802

Пермский край
Пермский округ

13.10.2023

Комитет имущественных отношений администрации Пермского муниципального округа разрешает Обществу с ограниченной ответственностью «ПУНКТ Е РА» (ИНН 5902065735, ОГРН 1235900012699, почтовый адрес: 614018 Пермский край, г. Пермь, ул. Спешилова, зд. 96АА,)

размещение объекта «Зарядные станции (терминалы) для электротранспорта»

на землях государственная собственность на которые не разграничена

на срок 5 лет

Местоположение: Пермский край, Пермский муниципальный округ, д. Большое Савино, ш. Космонавтов.

Приложение: схема предполагаемых к использованию земель или части земельного участка.

Особые условия использования:

1. При размещении объекта учесть параметры ширины проезда улично-дорожной сети, во избежание сужения полосы отвода дороги.
2. Получение разрешения на производство земляных работ.

Заместитель председателя комитета



(подпись, печать)

М.В. Королева

Схема предполагаемых к использованию земель или части земельного участка

Объект: Зарядные станции (терминалы) для электротранспорта

Местоположение: Пермский край, р-н Пермский, с/п Савинское, д. Большое Савино, ш. Космонавтов





Площадь земель или части земельного участка, кв. м.: 1

Категория земель: Земли населенных пунктов

Описание границ смежных землепользователей:

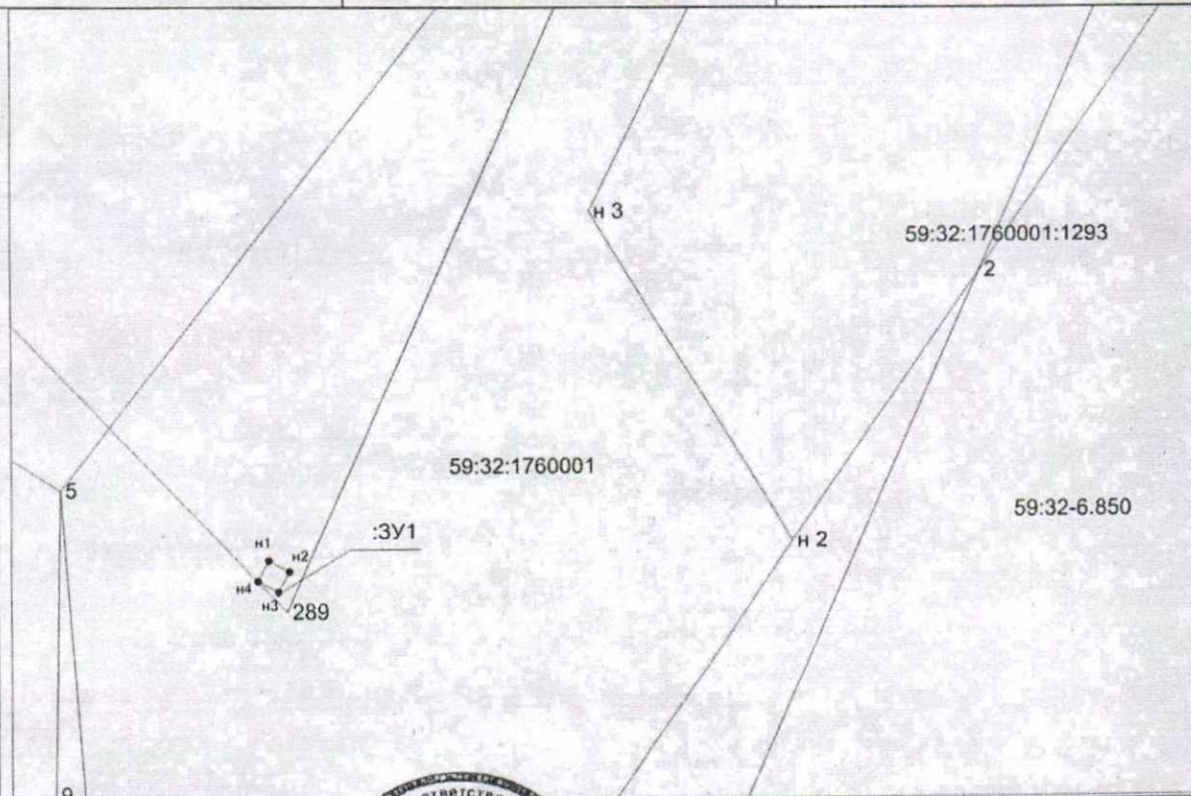
От точки н1 до точки н1 – земли общего пользования

Условные обозначения:

 - предполагаемый участок земель, на которых планируется размещение объекта	:ЗУ1 - обозначение запрашиваемого земельного участка
 - границы и номер земельного участка, сведения о которых внесены в ГКН	• н1 – характерная точка границ земель или части земельного участка
 - границы и номер объекта капитального строительства, сведения о которых внесены в ЕГРН	59:32:1760001 – номер кадастрового квартала
 - граница кадастрового квартала	Система координат - МСК 59
(1) – обозначение контура многоконтурного земельного участка	Условный номер участка :ЗУ1

Каталог координат, м

№ точки границы	X	Y
н1	508187.16	2218132.47
н2	508186.69	2218133.35
н3	508185.81	2218132.87
н4	508186.28	2218131.99
н1	508187.16	2218132.47



М 1:300

Заявитель _____

(для юридических лиц и индивидуальных предпринимателей)



Ташташев М. Р.